



АДМИНИСТРАЦИЯ ГОРОДА ПЕРМИ  
ДЕПАРТАМЕНТ ЗЕМЕЛЬНЫХ ОТНОШЕНИЙ

РЕШЕНИЕ

о размещении объектов № 21-01-45-52 от 11 МАР 2021

г. Пермь, ул. Сибирская, 15

Департамент земельных отношений администрации города Перми в соответствии с пунктом 3 статьи 39.36 Земельного кодекса Российской Федерации, Положением о порядке и условиях размещения объектов на землях или земельных участках, находящихся в государственной или муниципальной собственности, на территории Пермского края без предоставления земельных участков и установления сервитутов, публичного сервитута, утвержденным постановлением Правительства Пермского края от 22.07.2015 № 478-п

**разрешает** ООО «Технологии инфокоммуникаций» (ИНН 5903019354, ОГРН 1065903017839, место нахождения: 614095, Пермский край, г. Пермь, ул. Мира, д. 45, кв. 65)

**размещение объекта:** линии связи, линейно-кабельные сооружения связи и иные сооружения связи, для размещения которых не требуется разрешения на строительство

**способ размещения объекта:** наземный

**на землях:** государственная собственность на которые не разграничена

**на срок:** бессрочно

**местоположение:** Пермский край, г. Пермь, Мотовилихинский район, ул. Колыбалова, 73.

Территория, согласно схеме, расположена в зоне с особыми условиями использования территорий: приаэродромная территория аэродрома аэропорта Большое Савино.

ООО «Технологии инфокоммуникаций» необходимо соблюдать правила охранных зон воздушного пространства, установленные постановлением Правительства Российской Федерации от 11.03.2010 № 138 «Об утверждении Федеральных правил использования воздушного пространства Российской Федерации».

В соответствии с пунктом 7(2) Положения о порядке и условиях размещения объектов на землях или земельных участках, находящихся в государственной или муниципальной собственности, на территории Пермского края без предоставления земельных участков и установления сервитутов, публичного сервитута, утвержденного постановлением Правительства Пермского края от 22.07.2015 № 478-п, представить в департамент земельных отношений в течении 1 месяца с момента размещения объектов материалы контрольной геодезической съемки размещенных объектов на бумажном и электронном носителях на безвозмездной основе.

В соответствии со статьей 20<sup>1</sup> Закона Пермского края от 14.09.2011 № 805-ПК «О градостроительной деятельности в Пермском крае» ООО «Технологии инфокоммуникаций»:

1. Не позднее, чем за 10 рабочих дней до начала строительства и реконструкции безвозмездно передать в департамент градостроительства и архитектуры администрации города Перми один экземпляр копий разделов проектной документации, предусмотренных пунктом 1 части 12 статьи 48 Градостроительного кодекса Российской Федерации.

2. В течение 10 рабочих дней после окончания работ по строительству, реконструкции безвозмездно передать в департамент градостроительства и архитектуры администрации города Перми схему, отображающую расположение объекта и сетей инженерно-технического обеспечения, подписанную застройщиком (техническим заказчиком), с приложением текстового и графического описания местоположения границ охранной и санитарно-защитной зоны, перечень координат характерных точек границ такой зоны.

**Приложение:** схема предполагаемых к использованию земель или части земельного участка (на 1 л. в 1 экз.).

И.о. первого заместителя  
начальника департамента



Н.М. Санникова

## СХЕМА предполагаемых к использованию земель или части земельного участка

Объект: линии и сооружения связи, для размещения которых не требуется разрешение на строительство

Местоположение: Пермский край, г. Пермь, Мотовилихинский район, ул. Колыбалова, восточнее участка с кад. № 59:01:4019052:15 (ул. Колыбалова, 73)

Площадь земель или части земельного участка, кв.м: 25.04

Категория земель: земли населенных пунктов

Вид разрешенного использования: -





### Каталог координат МСК-59

№	X	Y
н1	521274.10	2238563.62
н2	521272.27	2238568.27
н3	521267.61	2238566.44
н4	521269.45	2238561.78

### Описание границ смежных землепользователей:

от т.н1 до т.н1 - муниципальные земли

### Условные обозначения:

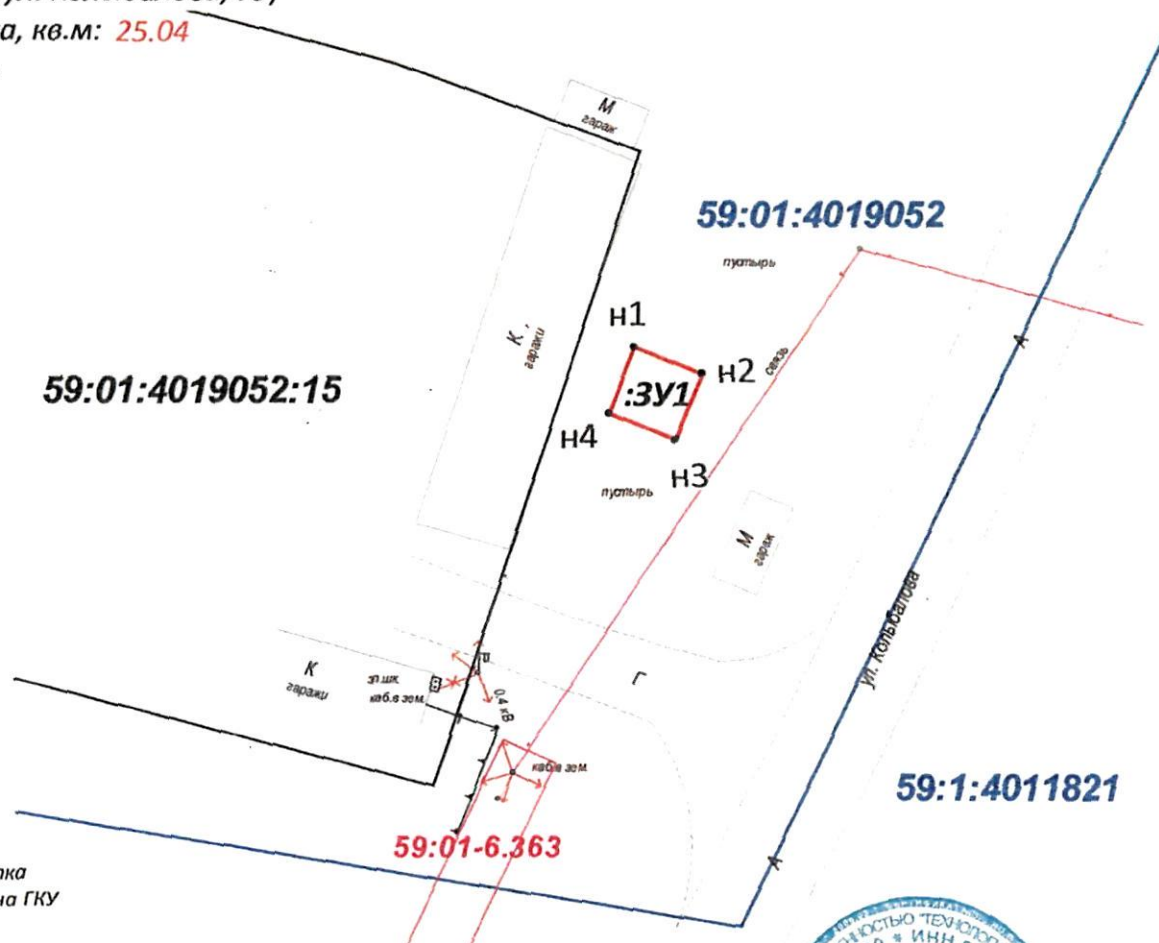
-  - проектируемая граница земельного участка
-  - граница земельных участков, состоящих на ГКУ
-  - граница кадастрового квартала
-  - граница охранной зоны

59:01:4019052:15 - кадастровый номер земельного участка, состоящего на ГКУ

59:01:4019052 - кадастровый номер кадастрового квартала

Заявитель:

ООО "Технологии индустриальных коммуникаций"  
Директор  Охрименко С.И.  
(подпись, расшифровка подписи) М.П. (для юридических лиц или индивидуальных предпринимателей)



Масштаб 1:500

